

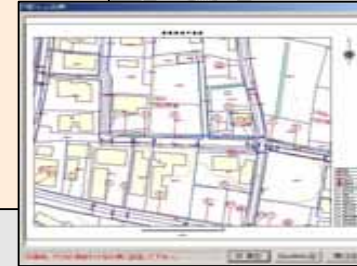
道路台帳管理システム

GIS
Geographical
Information
System

- ・路線情報の維持管理
- ・占用情報の維持管理

印刷

- ・スケール指定
- ・位置指定
- ・用紙指定(A0 ~ A4)



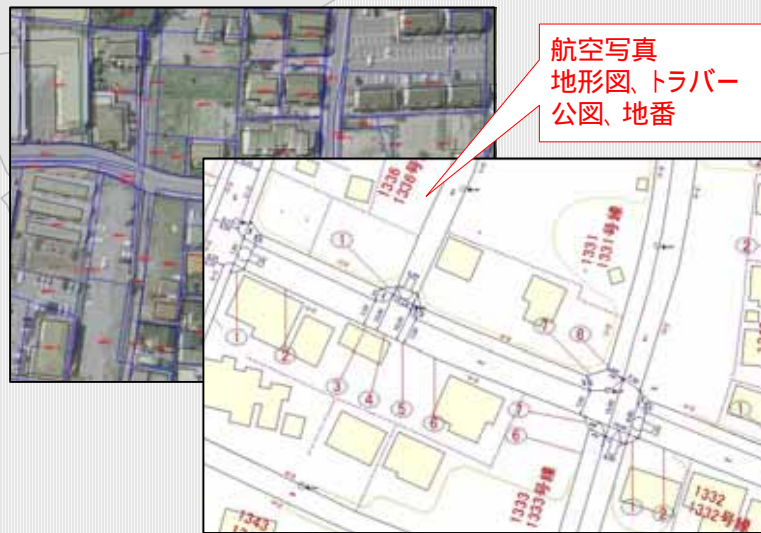
計測

- ・距離計測
- ・面積計測
- ・座標計測



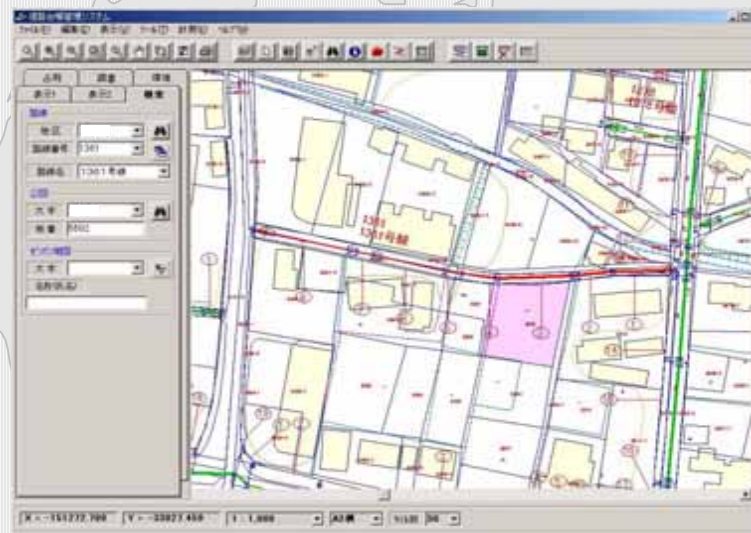
表示

路線網図、起終点、幅員、種別等の表示



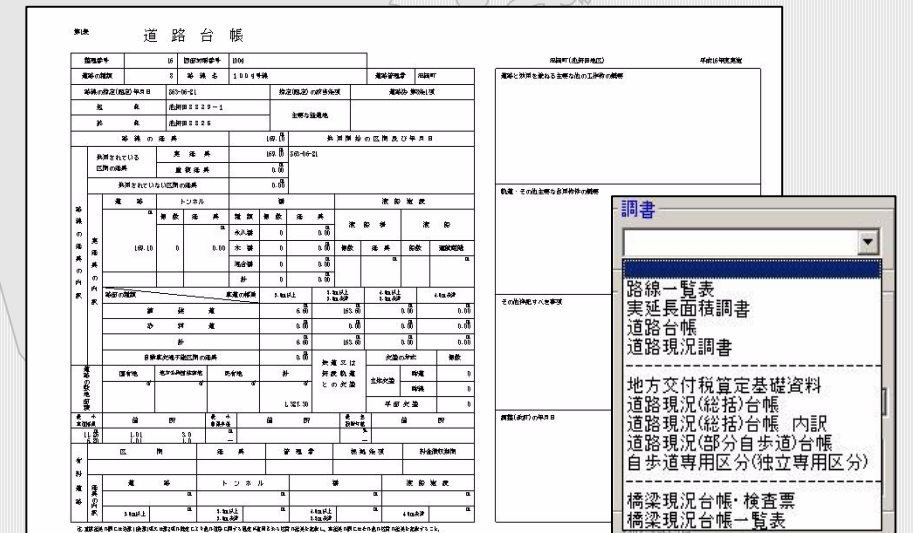
検索

路線名(番号)、地番、氏名(名称)からの位置検索



調査

市町村、県、国に対応した調査



路線情報

路線情報、ユニット情報、道路現況平面図の表示



占用情報

占用情報の表示、作成、編集、管理簿

